




























































ECOSISTEMA RISCHIO 2008

**Monitoraggio sulle attività
delle amministrazioni comunali
per la mitigazione del rischio idrogeologico**

Indagine realizzata nell'ambito di "OPERAZIONE FIUMI 2008"
campagna nazionale di monitoraggio, prevenzione e informazione per l'adattamento
ai mutamenti climatici e la mitigazione del rischio idrogeologico
di Legambiente e del Dipartimento della Protezione Civile

Capri Bergamasco	BG							5,5
Crespina	PI							5,5
Rocca San Casciano	FC							5,5
Govone	CN				 			5,5
Acceglio	CN				 			5,5
Chatillon	AO							5,5
Savona	SV				 			5,5
Lozzolo	VC							5,5
Issime	AO							5,5

Legenda

	Presenza industrie in area a rischio idrogeologico
	Presenza case in area a rischio idrogeologico Case
	Presenza quartieri in area a rischio idrogeologico
	Manutenzione ordinaria alvei e opere difesa idraulica
	Delocalizzazione case e/o fabbricati industriali da aree a rischio
	Sistemi di monitoraggio allerta popolazione caso pericolo
	Piano d'emergenza comunale aggiornato ultimi due anni
	Attività di informazione e sensibilizzazione alla popolazione
	Esercitazioni
	Vincoli edificazione aree a rischio